

令和6年8月20日
 東日本高速道路株式会社
 三郷管理事務所

C3 東京外環自動車道 夜間ランプ閉鎖のお知らせ
 ～損傷した舗装の補修工事を行います～

NEXCO東日本 三郷管理事務所(埼玉県三郷市)では、**C3** 東京外環自動車道(以下「外環道」)にて舗装補修工事を行うため、インターチェンジ(以下「IC」)のランプ閉鎖を実施します。

お客さまには大変ご迷惑をおかけしますが、お出かけの際には時間にゆとりをもってくださいませよう、ご理解とご協力をお願いします。

1. ランプ閉鎖箇所及び日時

番号	道路名	閉鎖箇所	期間	別添資料
①	C3 外環道	外環三郷西IC (外回り 出口ランプ)	9月3日(火) 夜21時～翌朝5時	資料1
②		三郷南IC (内回り 入口ランプ)	9月9日(月) 夜20時～翌朝5時	資料2
③		川口東IC (外回り 入口ランプ)	9月10日(火)～11日(水) 夜20時～翌朝5時	資料3

※各路線に付している **C3** の表示は、高速道路等の路線番号(ナンバリング)を示しています。

日	月	火	水	木	金	土
9月1日	9月2日	9月3日	9月4日	9月5日	9月6日	9月7日
		21時 5時 ①閉鎖	21時 5時 ①予備日	21時 5時 ①予備日		
9月8日	9月9日	9月10日	9月11日	9月12日	9月13日	9月14日
	20時 5時 ②閉鎖	20時 5時 ③閉鎖	20時 5時 ③閉鎖	20時 5時 ②③予備日		
9月15日	9月16日	9月17日	9月18日	9月19日	9月20日	9月21日
		20時 5時 ②③予備日	20時 5時 ②③予備日	20時 5時 ②③予備日		

※荒天時は、予備日に順延します。

順延する場合の予備日や迂回路等については、別添資料をご覧ください。
 ※工事実施判断は、当日の17時頃にX(旧Twitter)などでお知らせします。



2. 工事概要

外環道の各ICのランプにおいて、路面の損傷が発生しているため、舗装補修工事を実施します。

工事実施にあたって通常の車線規制では施工が出来ないことから、ランプを閉鎖して作業を行う必要があります。そのため、お客さまへ極力ご迷惑をおかけしないよう、交通量が少ない平日の夜間にランプの閉鎖を行い、工事を集中的かつ効率的に実施します。安全・快適に高速道路をご利用いただくために必要な工事ですので、ご理解とご協力をお願いします。



舗装補修工事 作業状況



路面損傷状況

3. 交通情報の入手方法について

(1) 配布・掲示物によるご案内

・予告看板やポスター・リーフレットを、周辺の料金所・休憩施設に掲示します。

(2) お出かけ前に入手できる道路交通情報

・NEXCO東日本お客さまセンター(24時間オペレーターが対応)

ナビダイヤル: 0570-024-024

または: 03-5308-2424

・NEXCO東日本 道路交通情報サイト「ドラとら」

リアルタイム情報 【P C】 <https://www.drivetraffic.jp/>

【携帯】 <http://m.drivetraffic.jp/>

工事規制情報 【P C】 <https://www.drivetraffic.jp/construction-regulation>

・日本道路交通情報センター(JARTIC) 道路交通情報

全国共通ダイヤル 050-3369-6666(携帯電話短縮ダイヤル#8011)

※全国どこからでも最寄りの情報センターに接続します。

全国・関東甲信越情報 050-3369-6600

埼玉情報 050-3369-6611

【P C】 <https://www.jartic.or.jp/>

(3) 高速道路をご利用中に入手できる道路交通情報

・道路情報板

・ハイウェイラジオ(AM1620kHz)

ハイウェイラジオを放送している区間は、高速道路上の標識によりご案内しております。

・ハイウェイ情報ターミナル

SA・PAに設置しているモニター画面などにより、道路情報を分かりやすくお知らせします。

・VICS

VICS対応のカーナビゲーションなどの搭載機で、道路交通情報が入手できます。

※X(旧Twitter)・LINEの公式アカウントでも情報を配信しています。

【X(旧Twitter)】

「NEXCO東日本(関東)」(@e_nexco_kanto)

リアルタイムの交通情報

「NEXCO東日本(関東工事規制)」(@e_nexco_kanto_k)

工事規制の実施判断

【LINE】

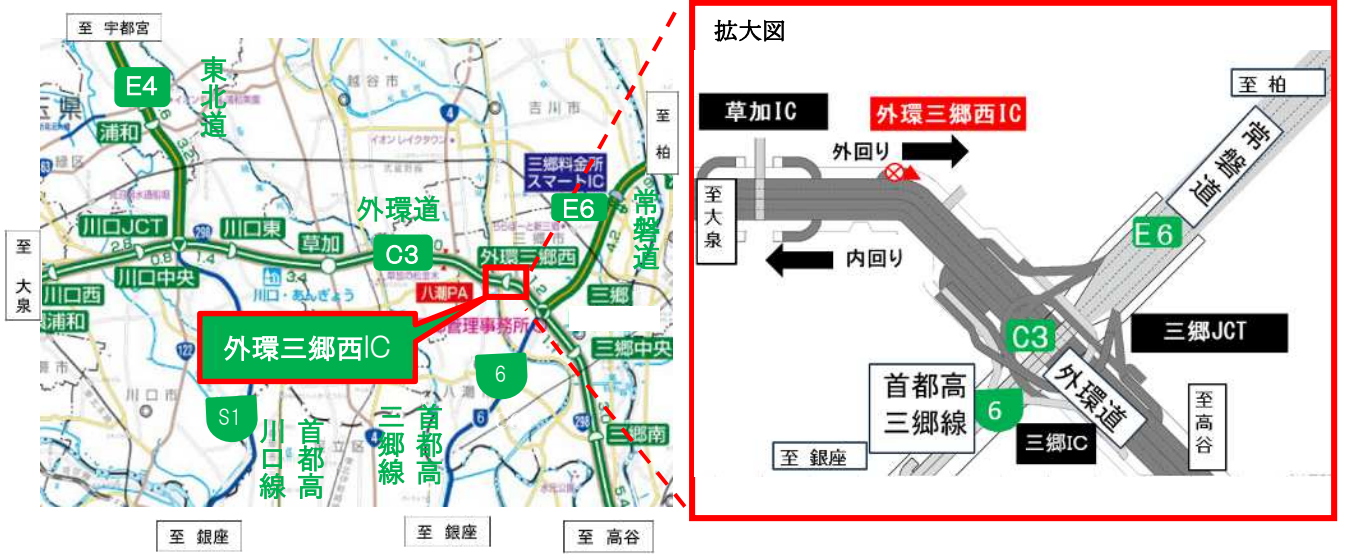
「NEXCO東日本」(@e-nexco)

気象情報や通行止め

資料1

1. 閉鎖箇所及び日時

(1)閉鎖箇所:外環道 外回り 外環三郷西IC出口ランプ



(2)日時

実施日:令和6年9月3日(火)

夜21時～翌朝5時

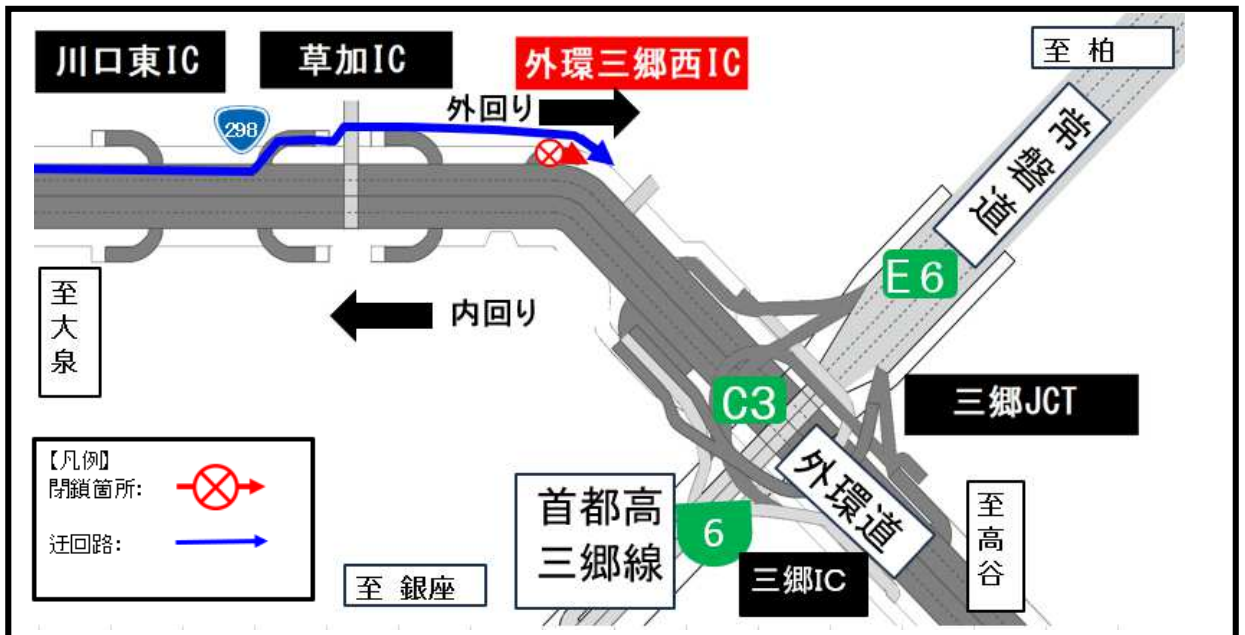
予備日:令和6年9月4日(水)～5日(木)

各日夜21時～翌朝5時

日	月	火	水	木	金	土
9月1日	9月2日	9月3日	9月4日	9月5日	9月6日	9月7日
		21時 5時	21時 5時	21時 5時	21時 5時	
		①閉鎖	予備日	予備日		

2. 迂回路

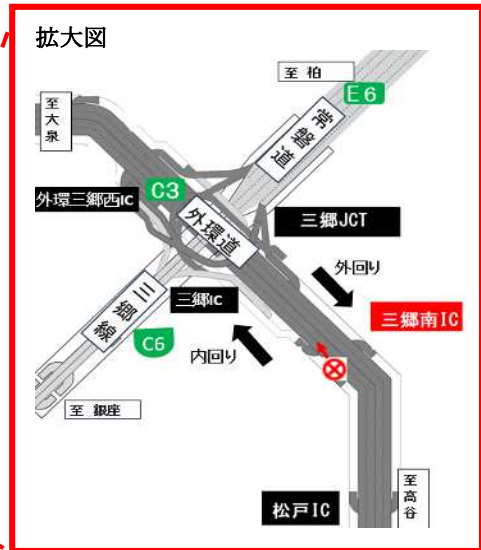
青色矢印のとおり、外環道 草加ICを流出し、国道298号をご利用ください。
 草加ICを利用し迂回した場合、所要時間は約17分(通常約6分)かかる見込みです。
 迂回により所要時間が長くなりますので、お時間にゆとりをもってお出かけください。



資料2

1. 閉鎖箇所及び日時

(1)閉鎖箇所:外環道 内回り 三郷南IC入口ランプ



(2)日時

実施日:令和6年9月9日(月)

夜20時~翌朝5時

予備日:令和6年9月12日(木)~19日(木)

各日夜20時~翌朝5時(金土日祝除く)

日	月	火	水	木	金	土
9月8日	9月9日	9月10日	9月11日	9月12日	9月13日	9月14日
	20時 5時			20時 5時		
	②閉鎖			予備日		
9月15日	9月16日	9月17日	9月18日	9月19日	9月20日	9月21日
		20時 5時	20時 5時	20時 5時		
		予備日	予備日	予備日		

2. 迂回路

【迂回路Ⅰ】

国道298号から大泉方面へ行く場合

青色矢印のとおり、国道298号を大泉方面に進み、外環三郷西ICをご利用ください。

三郷南IC⇒外環三郷西IC間を迂回した場合、所要時間は約10分(通常約4分)かかる見込みです。

【迂回路Ⅱ】

国道298号から柏方面へ行く場合

桃色矢印のとおり、国道298号を經由して、三郷ICを柏方面へお進みください。

三郷南IC⇒三郷IC間を迂回した場合、所要時間は約9分(通常約3分)かかる見込みです。

【迂回路Ⅲ】

国道298号から銀座方面へ行く場合

橙色矢印のとおり、国道298号を經由して、三郷ICを銀座方面へお進みください。

三郷南IC⇒三郷IC間を迂回した場合、所要時間は約9分(通常約3分)かかる見込みです。

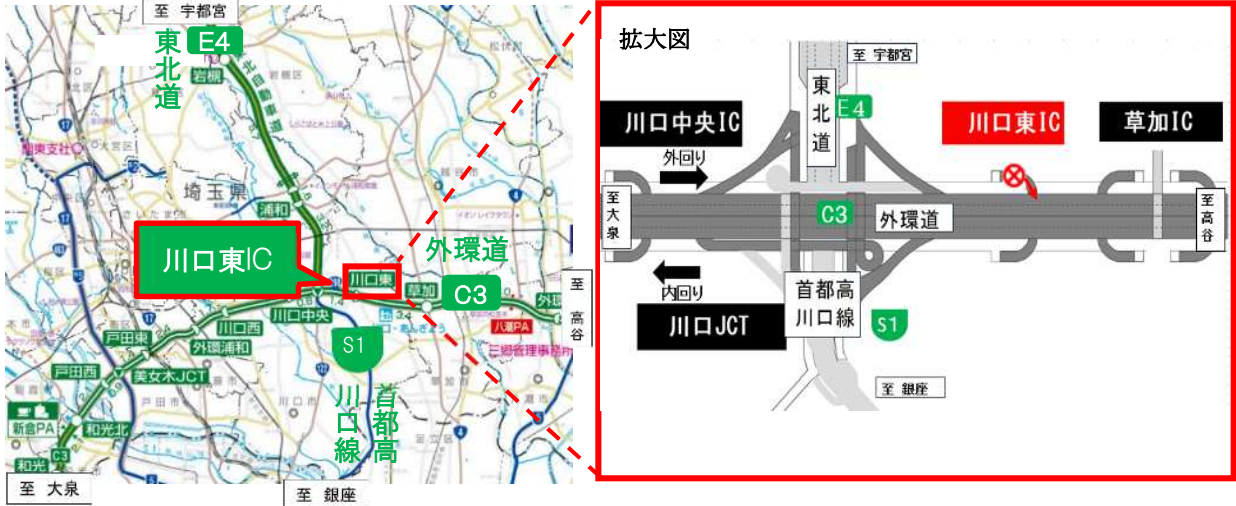


迂回により所要時間が長くなりますので、お時間にゆとりをもってお出かけください。

資料3

1.閉鎖箇所及び日時

(1)閉鎖箇所:外環道 外回り 川口東IC入口ランプ



(2)日時

実施日:令和6年9月10日(火)~11日(水) 各日夜20時~翌朝5時
 予備日:令和6年9月12日(木)~19日(木) 各日夜20時~翌朝5時(金土日祝除く)

日	月	火	水	木	金	土
9月8日	9月9日	9月10日	9月11日	9月12日	9月13日	9月14日
		20時 ③閉鎖	5時 ③閉鎖	20時 予備日	5時	
9月15日	9月16日	9月17日	9月18日	9月19日	9月20日	9月21日
		20時 予備日	5時 予備日	20時 予備日	5時	

2. 迂回路

青色矢印の通り国道298号を經由して、草加ICを高谷方面へお進みください。
 川口東IC⇒草加ICを迂回した場合、所要時間は約9分(通常約3分)かかる見込みです。
 迂回により所要時間が長くなりますので、お時間にゆとりをもってお出かけください。

