



令和4年1月12日変更

※横手IC～大曲IC間の通行止め時間を変更しました。

令和4年1月11日

東日本高速道路株式会社

東北支社

**E46 秋田自動車道(湯田IC～横手IC間・横手IC～大曲IC間)**

**E7 秋田自動車道(秋田中央IC～秋田北IC間)上下線**

**緊急夜間通行止めの実施**

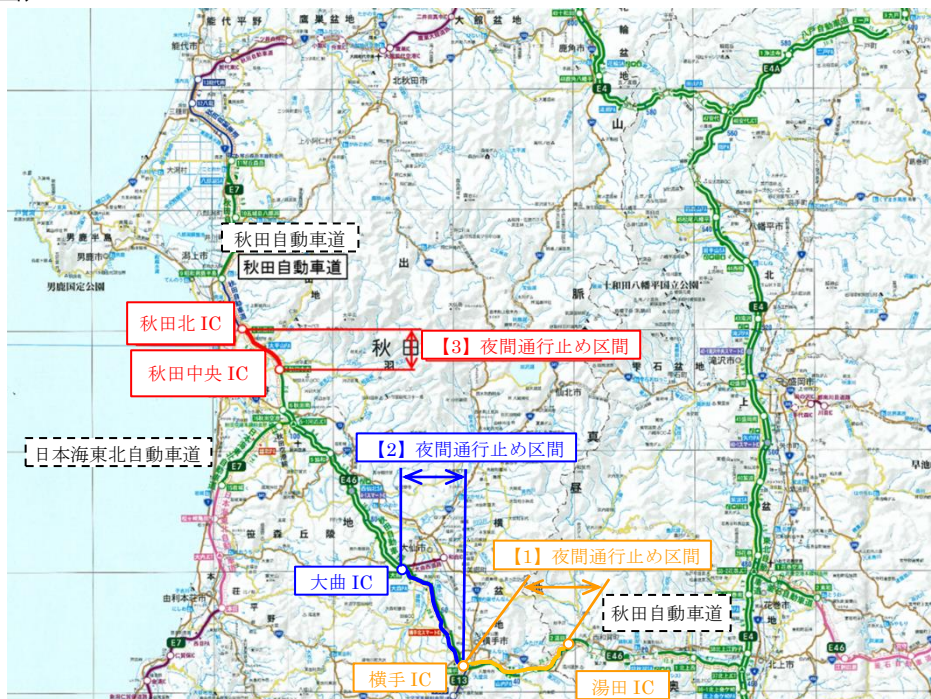
NEXCO東日本東北支社(仙台市宮城野区)は、暫定2車線区間(片側1車線)の **E46** 秋田自動車道 湯田(ゆだ)インターチェンジ(IC)～横手(よこて)IC間(上下線)、横手IC～大曲(おおまがり)IC間(上下線)、**E7** 秋田自動車道 秋田中央(あきたちゅうおう)IC～秋田北(あきたきた)IC間(上下線)において、除雪・排雪作業のため、下記のとおり緊急夜間通行止めを実施します。

お出かけの際には、時間にゆとりをもって出発いただくとともに、走行の際には国道13号等への迂回をお願いします。高速道路をご利用されるお客さまには大変ご迷惑をおかけしますが、高速道路を安全にご利用いただくために必要な作業に、ご理解とご協力をお願いします。

記

- 1. 通行止め区間 **【1】**秋田自動車道 湯田IC～横手IC間(上下線) (別添資料-1)
- 【2】**秋田自動車道 横手IC～大曲IC間(上下線) (別添資料-1)
- 【3】**秋田自動車道 秋田中央IC～秋田北IC間(上下線) (別添資料-1)

(位置図)




2. 通行止め日時 【1】湯田IC～横手IC間(上下線)  
令和4年1月11日(火) 20時～翌5時  
【2】横手IC～大曲IC間(上下線)  
令和4年1月12日(水) 20時～翌5時 ⇒22時～翌5時  
【3】秋田中央IC～秋田北IC間(上下線)  
令和4年1月12日(水) 20時～翌5時

3. 迂回路 【1】湯田IC～横手IC間(上下線)  
国道107号、国道13号 (別添資料-1)  
【2】横手IC～大曲IC間(上下線)  
国道13号、大曲西道路 (別添資料-1)  
【3】秋田中央IC～秋田北IC間(上下線)  
県道62号、県道41号、県道72号 (別添資料-1)

4. 作業内容 安全に走行していただける道路環境を維持するための除雪作業を実施します。



中央分離帯-路肩(暫定二車線)



路肩(トンネル部)



中央分離帯-路肩(橋梁部)

5. 通行止めに伴う乗継料金調整について (別添資料-2)

通行止めにより高速道路を一旦流出し、通行止め区間を迂回して再度同一方向に乗り継がれるお客さまは、ご利用区間に応じて通行料金を調整する「乗継調整」をします。

6. 交通情報の入手方法について

全国の高速道路の便利な情報が満載のサイト『ドラぷら』

【アドレス】

PC版 ( <https://www.driveplaza.com/> )

モバイル版 ( <http://m.driveplaza.com/> )

スマートフォン版 ( <http://www.driveplaza.com/smp/> )

高速道路の交通情報提供サービス『ドライブトラフィック(ドラとら)』

( <https://www.drivetraffic.jp/construction-regulation> )

リアルタイムな道路交通情報や渋滞予測を提供しています。

【アドレス】

PC版 ( <https://www.drivetraffic.jp/> )

モバイル版 ( <http://m.drivetraffic.jp/> )

スマートフォン版 ( <http://www.drivetraffic.jp/smp/> )

NEXCO東日本お客さまセンター

24時間365日オペレーターが対応いたします。

【電話番号】

0570-024-024 または 03-5308-2424

(公財)日本道路交通情報センター(JARTIC)

【電話番号】

全国共通ダイヤル 050-3369-6666(携帯短縮ダイヤル#8011)

岩手情報 050-3369-6603

秋田情報 050-3369-6605

東北地方高速情報 050-3369-6761

ハイウェイラジオ

ハイウェイラジオ(AM1620kHz)

放送している区間は高速道路上の標識によりご案内しております。

※ツイッターの公式アカウント「NEXCO東日本(東北)」(@e\_nexco\_tohoku)でも情報を配信しています。

## 夜間通行止め時迂回路

### 【1】湯田IC～横手IC間(上下線)夜間通行止め時迂回路図

#### 【通行止め区間・日時】

#### 【1】湯田IC～横手IC間(上下線)

令和4年1月11日(火) 20時～翌5時 1夜間

※山内PAは19時30分に閉鎖します。



地理院地図(国土地理院)(<https://maps.gsi.go.jp/>)をもとに、東日本高速道路㈱が加工

#### ■ 迂回路比較

	経路	距離	時間
通常	湯田IC⇔横手IC間	約20km	約18分
一般道 迂回経路	湯田IC⇔ <u>国道107号</u> ⇔ <u>国道13号</u> ⇔横手IC	約24km	約29分

※湯田IC～横手IC間の通行止めの際でも、湯沢横手道路から大曲方面(下り線)へのご利用のお客さまは、一旦横手ICで流出し再度横手ICから流入していただくこととなりますのでご了承ください。

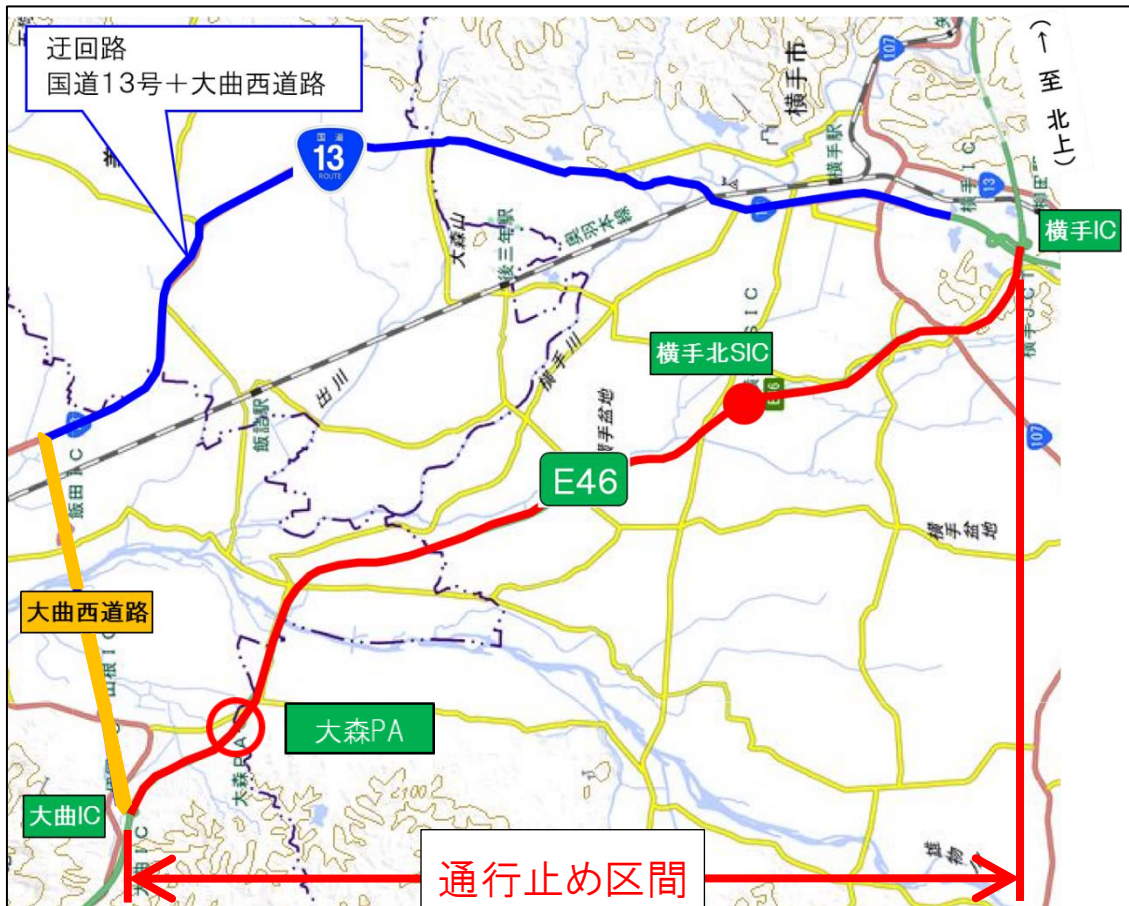
## 【2】横手IC～大曲IC間(上下線)夜間通行止め時迂回路図

【通行止め区間・日時】

【2】横手IC～大曲IC間(上下線)

令和4年1月12日(水) 20時～翌5時 ⇒22時～翌5時 1夜間

※大森PAは19時30分に閉鎖します。



地理院地図(国土地理院)( <https://maps.gsi.go.jp/> )をもとに、東日本高速道路㈱が加工

■ 迂回路比較		距離	時間
経路			
通常	横手IC⇔大曲IC間	約21km	約18分
一般道迂回経路	横手IC⇔ <u>国道13号</u> ⇔ <u>大曲西道路</u> ⇔大曲IC	約28km	約36分

※横手IC～大曲IC間の通行止めの際でも、湯沢横手道路から湯田方面(上り線)へのご利用のお客さまは、一旦横手ICで流出し再度横手ICから流入していただくこととなりますのでご了承ください。

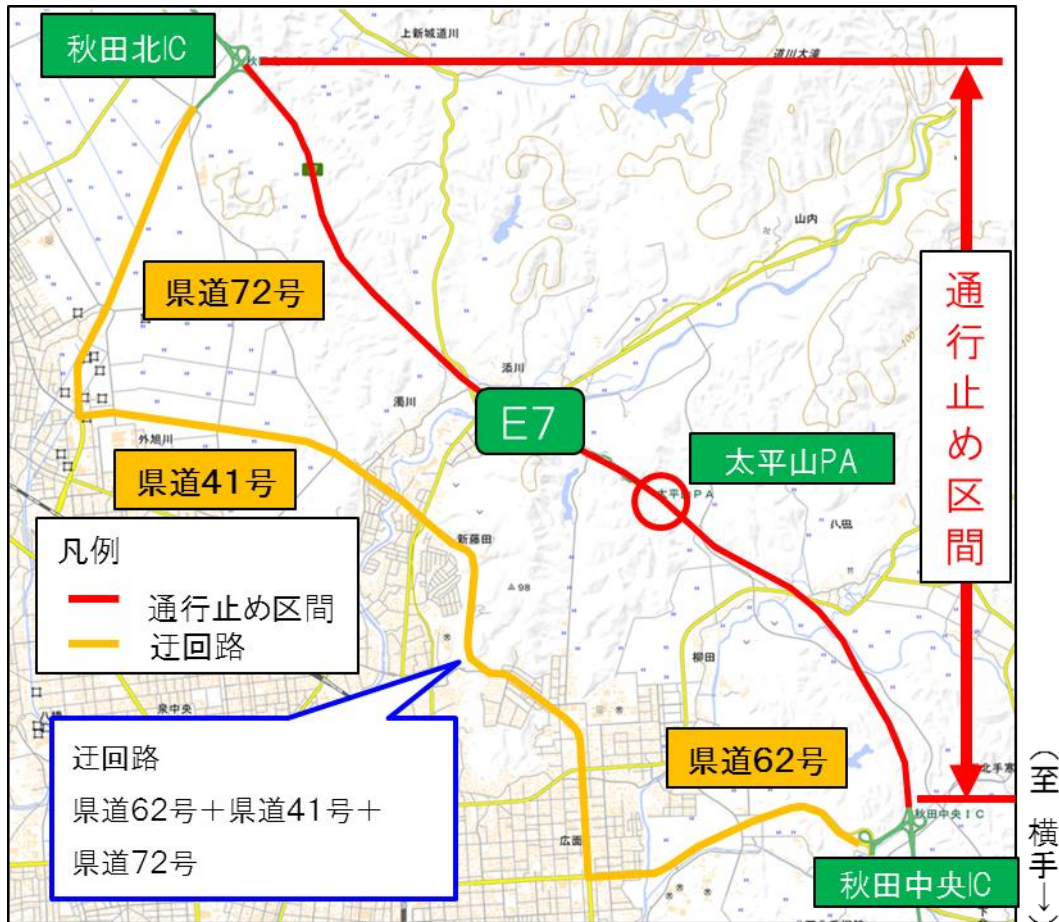
### 【3】秋田中央IC～秋田北IC間(上下線)夜間通行止め時迂回路図

【通行止め区間・日時】

【3】秋田中央IC～秋田北IC間(上下線)

令和4年1月12日(水) 20時～翌5時 1夜間

※太平山PAは19時30分に閉鎖します。



地理院地図(国土地理院)( <https://maps.gsi.go.jp/> )をもとに、東日本高速道路(株)が加工

#### ■ 迂回路比較

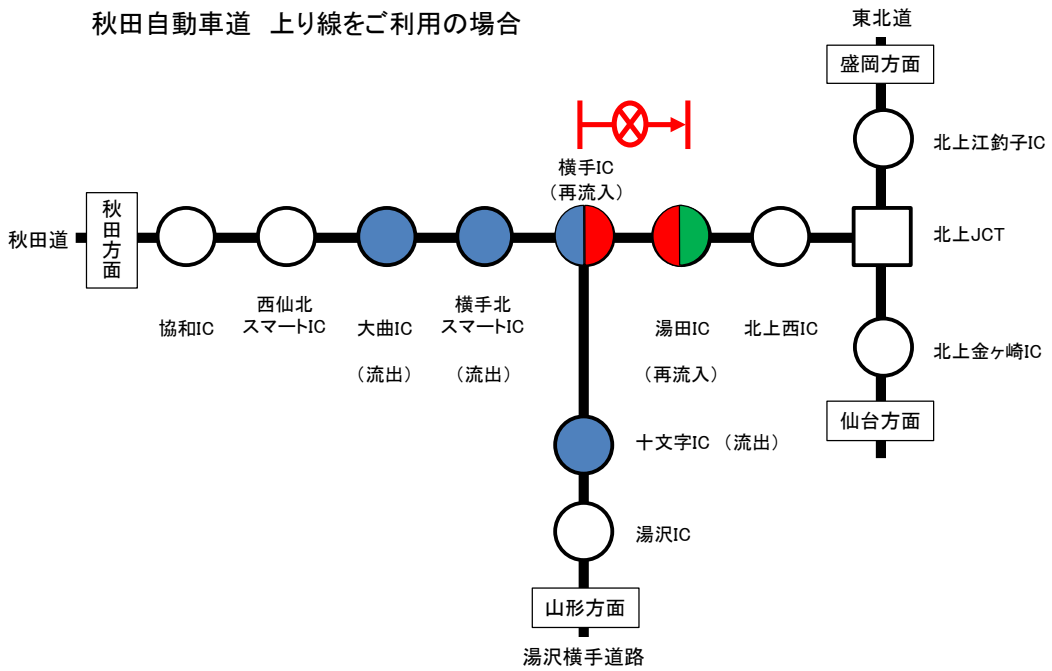
	経路	距離	時間
通常	秋田中央IC⇄秋田北IC	約9km	約8分
一般道迂回経路	秋田中央IC⇄ <u>県道62号</u> ⇄ <u>県道41号</u> ⇄ <u>県道72号</u> ⇄秋田北IC	約13km	約20分

## 乗継料金調整について

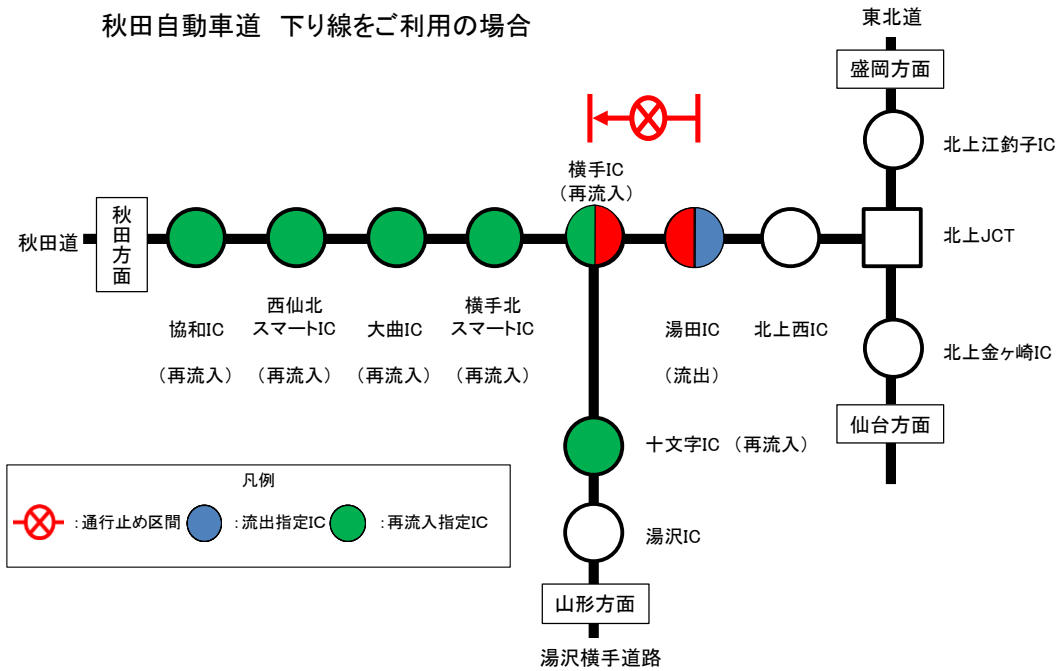
乗継料金調整の対象となるICは下図「流出IC」、「再流入IC」を利用した場合のみとなります。

### 【1】湯田IC～横手IC間(上下線)夜間通行止め時

秋田自動車道 上り線をご利用の場合

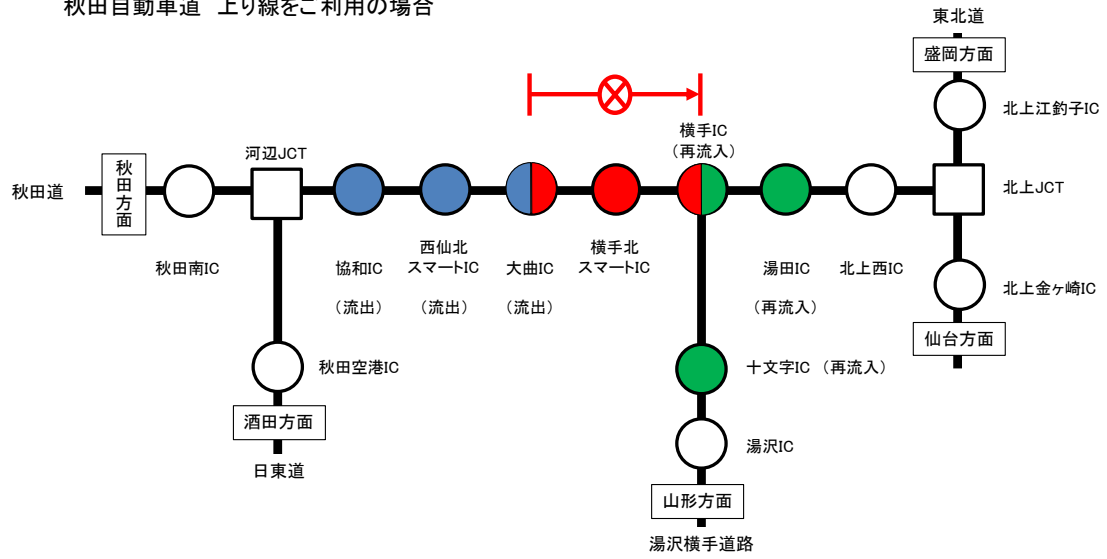


秋田自動車道 下り線をご利用の場合

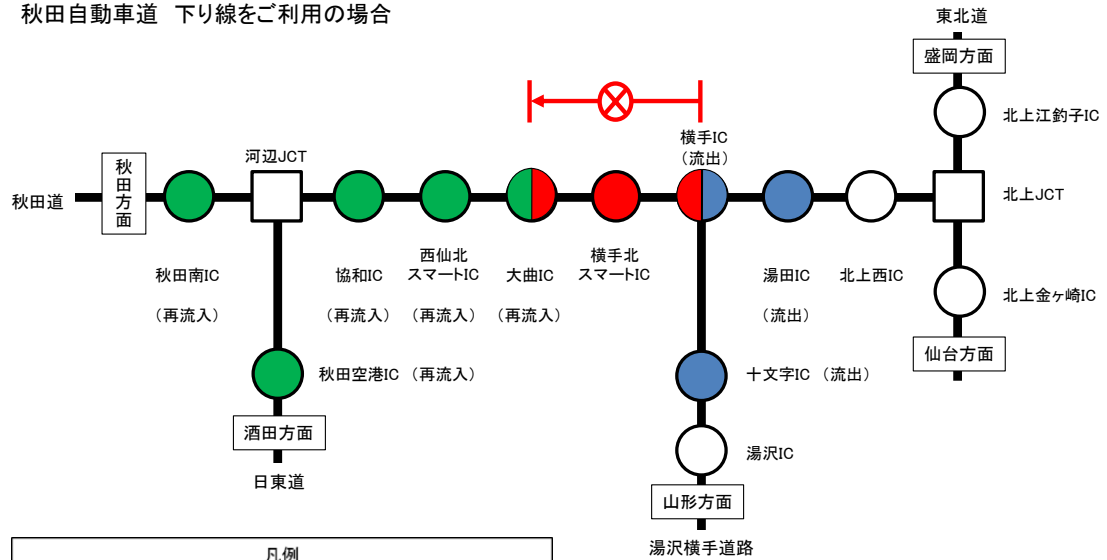


## 【2】横手IC～大曲IC間(上下線)夜間通行止め時

秋田自動車道 上り線をご利用の場合



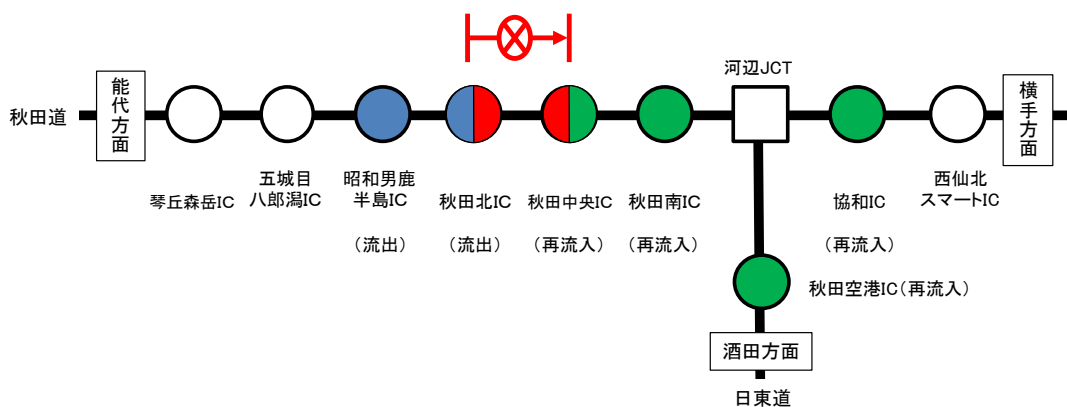
秋田自動車道 下り線をご利用の場合



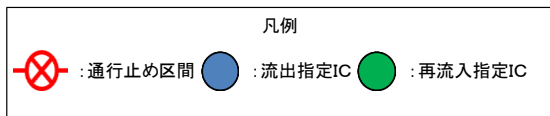
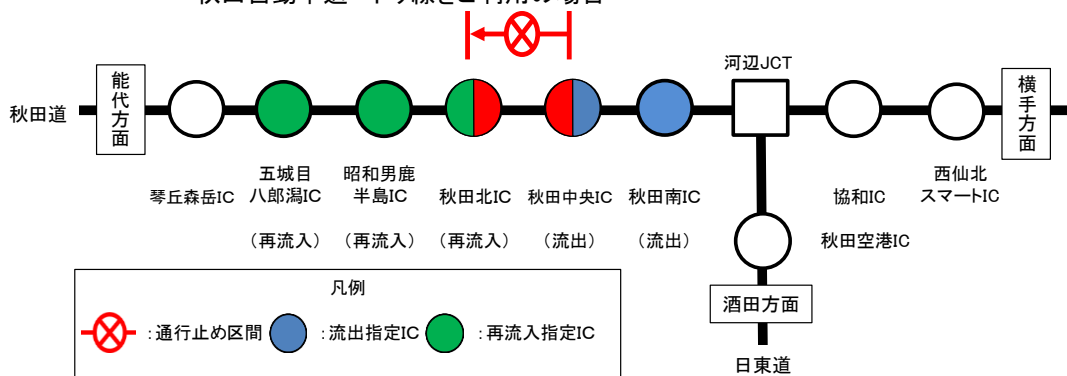


### 【3】秋田中央IC～秋田北IC間(上下線)夜間通行止め時

秋田自動車道 上り線をご利用の場合



秋田自動車道 下り線をご利用の場合



#### ◆乗継料金調整のご利用方法

《ETCのお客さま》

- ETCをご利用のお客さまは、流出ICを無線走行していただき、再流入ICも無線走行をお願いします。(ETC車には「乗継証明書」は発行されません)
- 乗り継ぎされた走行を一つの走行とみなして、ETC時間帯割引を適用します。  
なお、通行料金は請求時の調整となるため、料金所での料金表示器と異なる場合があります。

《現金等のお客さま》

- 現金等でお支払いのお客さまは、流出ICで「乗継証明書」をお受け取りいただき、再流入ICで通行券をお取りいただき、最初に料金を支払う料金所で「乗継証明書」と通行券をお渡してください。

#### ◆乗継料金調整に関する注意事項

- 通行止め解除後は、流出ICから流入されても乗継料金調整を行います。
- 横手北スマートIC、西仙北スマートICはETC車のみ利用可能です。なお、西仙北スマートICは22時から翌6時までではご利用できません。