





大雪に対する緊急発表について [東北地方]

【1. 今後の気象の見通し】

令和3年1月7日から8日にかけての東北地方日本海側の暴風雪と大雪

<注意・警戒が必要な時間帯>

 :警戒  :注意・警戒		7日			8日		
		朝	昼	夜	朝	昼	夜
暴風雪	日本海側						
大雪	日本海側						

【気象概況】

- 低気圧が急速に発達しながら、7日夜にかけて日本海から北海道付近へ進み、その後冬型の気圧配置が強まる。
- 東北日本海側では、7日から8日はじめにかけて西よりの風が雪を伴って非常に強く吹き、猛ふぶきや吹きだまりによる交通障害に警戒が必要。
- 東北日本海側では、7日から8日にかけて大雪となる見込み。大雪による交通障害、農業施設への被害に注意・警戒。また、屋根からの落雪、樹木や電線への着雪、なだれにも注意が必要。

<予想される最大風速>

7日から8日 日本海側陸上 20メートル

<予想される降雪量>

7日12時から8日12時までの24時間降雪量は、いずれも多い所で、

日本海側	山沿い	50から70センチ
	平地	30から50センチ

○詳細な気象情報については、気象庁HPをご覧ください。

(<https://www.jma.go.jp/jma/index.html>)

【2. 過去の大雪による雪害事例】

西高東低の強い冬型の気圧配置による大雪により、立ち往生車両が発生した事例

- 平成22年12月24日から26日にかけて、福島県会津地方で記録的な降雪となった。会津若松市で日降雪量94cm(観測史上2位)を記録
- 磐越自動車道が25日朝から福島県会津地方で全面通行止めとなった影響も重なり、国道49号福島県猪苗代町から西会津町にかけて、立ち往生車両が発生し、最長約33時間の通行止めが発生した。



【国道49号西会津町の状況】



【国道49号猪苗代町の状況】

【位置図】



予防的通行規制（除雪優先）区間

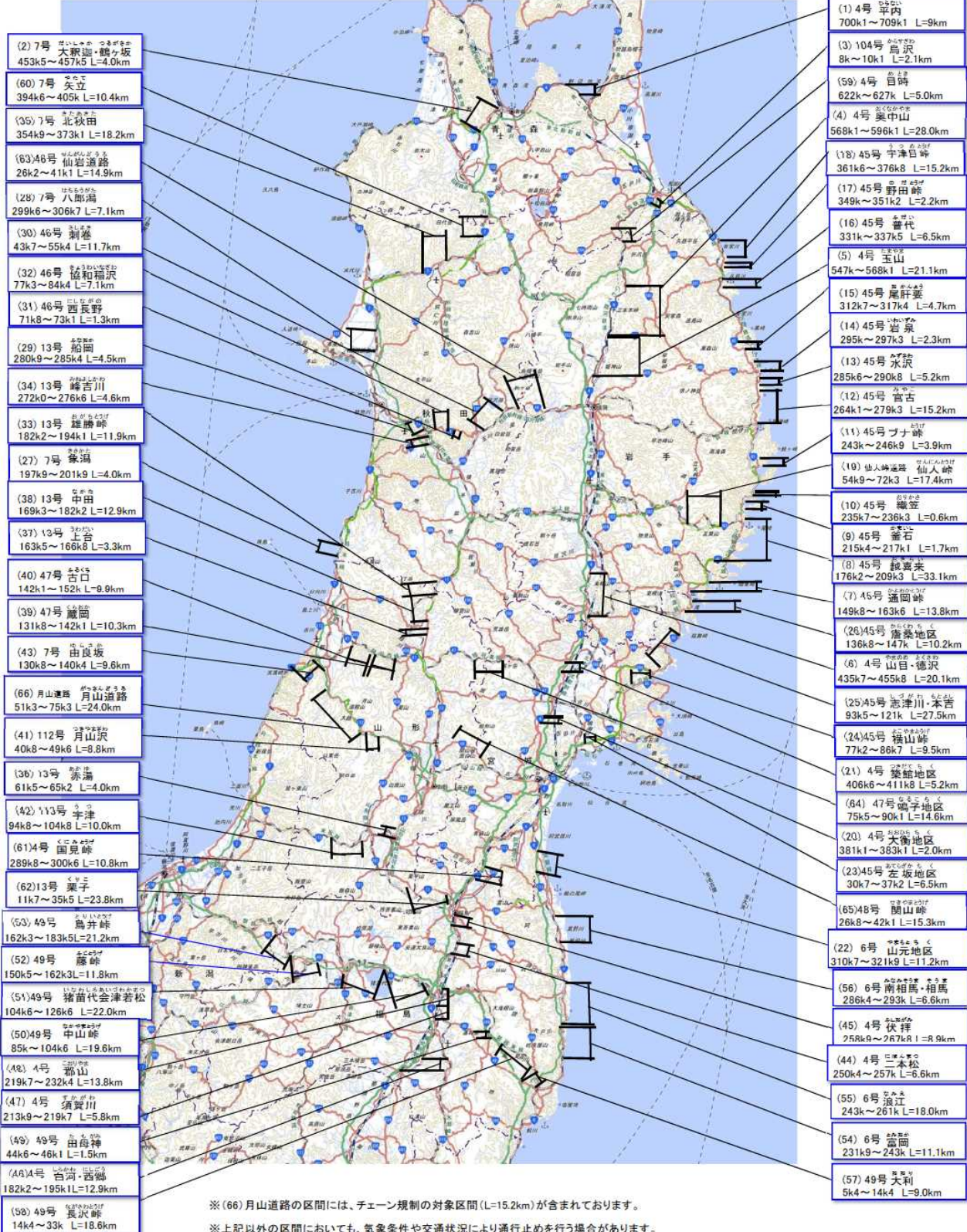
【別紙2-1】
東北地方整備局

2020.11版

全66区間 L=723.6km

予防的通行規制（除雪優先）区間

東北地方整備局



※(66)月山道路の区間には、チェーン規制の対象区間(L=15.2km)が含まれております。
※上記以外の区間においても、気象条件や交通状況により通行止めを行う場合があります。

予防的通行規制（除雪優先）区間

予防的通行規制（除雪優先）区間

2020.11版

東北地方整備局

NO	県名	事務所	路線名	箇所名	市町村	延長(km)	起点(kp)	終点(kp)	備考
1	青森	青森河川国道	4	平内	平内町	9.0	700.1	709.1	
2	青森	青森河川国道	7	大釈迦・鶴ヶ坂	青森市	4.0	453.5	457.5	
3	青森	青森河川国道	104	鳥沢	八戸市	2.1	8.0	10.1	
4	岩手	岩手河川国道	4	奥中山	一戸町・岩手町	28.0	568.1	596.1	
5	岩手	岩手河川国道	4	五山	滝沢市・盛岡市	21.1	547.0	568.1	
6	岩手	岩手河川国道	4	山目・徳沢	一関市・平泉町・奥州市	20.1	435.7	455.8	
7	岩手	三陸国道	45	瀧岡峠	陸前高田市・大船渡市	13.8	149.8	163.6	
8	岩手	三陸国道	45	越喜来	大船渡市・釜石市	33.1	176.2	209.3	
9	岩手	三陸国道	45	釜石	釜石市	1.7	215.4	217.1	
10	岩手	三陸国道	45	織笠	山田町	0.6	235.7	236.3	
11	岩手	三陸国道	45	フナ峠	山田町	3.9	243.0	246.9	
12	岩手	三陸国道	45	宮古	宮古市	15.2	264.1	279.3	
13	岩手	三陸国道	45	水沢	宮古市	5.2	285.6	290.8	
14	岩手	三陸国道	45	岩泉	岩泉町	2.3	295.0	297.3	
15	岩手	三陸国道	45	鹿肝妻	田野畑村	4.7	312.7	317.4	
16	岩手	三陸国道	45	普代	普代村	6.5	331.0	337.5	
17	岩手	三陸国道	45	野田峠	久慈市	2.2	349.0	351.2	
18	岩手	三陸国道	45	宇津目峠	久慈市・洋野町	15.2	361.6	376.8	
19	岩手	三陸国道	283	仙人峠	釜石市・住田町・遠野市	17.4	54.9	72.3	
20	宮城	仙台河川国道	4	大衡地区	大衡村・大崎市	2.0	381.1	383.1	
21	宮城	仙台河川国道	4	栗館地区	栗原市	5.2	406.6	411.8	
22	宮城	仙台河川国道	6	山元地区	山元町・亶理町	11.2	310.7	321.9	
23	宮城	仙台河川国道	45	左坂地区	松島町・東松島市	6.5	30.7	37.2	
24	宮城	仙台河川国道	45	横山峠	登米市・南三陸町	9.5	77.2	86.7	
25	宮城	仙台河川国道	45	志津川・木吉	南三陸町・気仙沼市	27.5	93.5	121.0	
26	宮城	仙台河川国道	45	唐桑地区	気仙沼市・陸前高田市	10.2	136.8	147.0	
27	秋田	秋田河川国道	7	象潟	にかほ市	4.0	197.9	201.9	
28	秋田	秋田・能代	7	八郎潟	八郎潟町・三種町	7.1	299.6	306.7	
29	秋田	秋田河川国道	13	船岡	大仙市	4.5	280.9	285.4	
30	秋田	秋田河川国道	46	刺蕨	仙北市	11.7	43.7	55.4	
31	秋田	秋田河川国道	46	西森野	仙北市・大仙市	1.3	71.8	73.1	
32	秋田	秋田河川国道	46	協和種沢	大仙市	7.1	77.3	84.4	
33	秋田・山形	湯沢・山形	13	雄勝峠	真室川町・湯沢市	11.9	182.2	194.1	
34	秋田	湯沢河川国道	13	峰吉川	大仙市	4.6	272.0	276.6	
35	秋田	能代河川国道	7	北秋田	能代市・北秋田市・大館市	18.2	354.9	373.1	
36	山形	山形河川国道	13	赤湯	南陽市	4.0	61.5	65.2	
37	山形	山形河川国道	13	左台	新庄市・金山町	3.3	163.5	166.8	
38	山形	山形河川国道	13	中田	金山町・真室川町	12.9	169.3	182.2	
39	山形	山形河川国道	47	蔵岡	新庄市・戸沢村	10.3	131.8	142.1	
40	山形	山形河川国道	47	古口	戸沢村	9.9	142.1	152.0	
41	山形	山形河川国道	112	月山沢	西川町	8.8	40.8	49.6	
42	山形	山形河川国道	113	宇津	小国町・飯豊町	10.0	94.8	104.8	
43	山形	酒田河川国道	7	由良坂	鶴岡市	9.6	130.8	140.4	
44	福島	福島河川国道	4	二本松	二本松市	6.6	250.4	257.0	
45	福島	福島河川国道	4	伏拝	福島市	8.9	258.9	267.8	
46	福島	郡山国道	4	白河・西郷	白河市・西郷村	12.9	182.2	195.1	
47	福島	郡山国道	4	須賀川	須賀川市	5.8	213.9	219.7	
48	福島	郡山国道	4	郡山	郡山市	13.8	219.7	232.4	
49	福島	郡山国道	49	田母神	平田村・郡山市	1.5	44.6	46.1	
50	福島	郡山国道	49	中山峠	郡山市・猪苗代町	19.6	85.0	104.6	
51	福島	郡山国道	49	猪苗代会津若松	猪苗代町・会津若松市	22.0	104.6	126.6	
52	福島	郡山国道	49	藤峠	飯沼町・柳津町・西会津町	11.8	150.5	162.3	
53	福島	郡山国道	49	鳥井峠	西会津町・阿賀町	21.2	162.3	183.5	
54	福島	磐城国道	6	富岡	楢葉町・富岡町	11.1	231.9	243.0	
55	福島	磐城国道	6	浪江	浪江町	18.0	243.0	261.0	
56	福島	磐城国道	6	南相馬・相馬	南相馬市・相馬市	6.6	286.4	293.0	
57	福島	磐城国道	49	大和	いわき市	9.0	5.4	14.4	
58	福島	磐城国道	49	長沢峠	いわき市	18.6	14.4	33.0	
59	青森・岩手	青森・岩手	4	自時	三戸町・二戸市	5.0	622.0	627.0	
60	青森・秋田	青森・能代	7	矢立	大館市・平川市	10.4	394.6	405.0	
61	宮城・福島	仙台・福島	4	国見峠	白石市・国見町	10.8	289.8	300.6	
62	山形・福島	山形・福島	13	粟子	福島市・米沢市	23.8	11.7	35.5	
63	岩手・秋田	岩手・秋田	46	仙岩道路	雫石町・仙北市	14.9	26.2	41.1	
64	宮城・山形	仙台・山形	47	鴨子地区	大崎市・最上町	14.6	75.5	90.1	
65	宮城・山形	仙台・山形	48	蘭山峠	仙台市・東根市	15.3	26.8	42.1	
66	山形	山形・酒田	112	月山道路	西川町・鶴岡市	24.0	51.3	75.3	
			66	区間		723.6			

異例の降雪時の交通確保に向けた取り組み

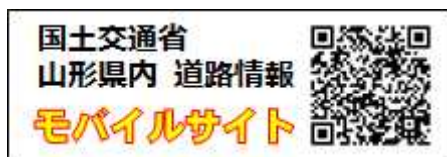
～東北地方のチェーン規制実施区間のお知らせ～

■ **大雪特別警報**や**大雪に対する緊急発表**が行われるような**異例の降雪**があるときに、チェーン規制を実施します。

大雪時に通行止めを実施する場合でも、チェーン規制を実施し、**タイヤチェーンを着けていれば通行できる**ようにすることで、**これまでより積雪による通行止め時間を短くする**ことを目指します。

（日常的な降雪時に実施するものではありません。）

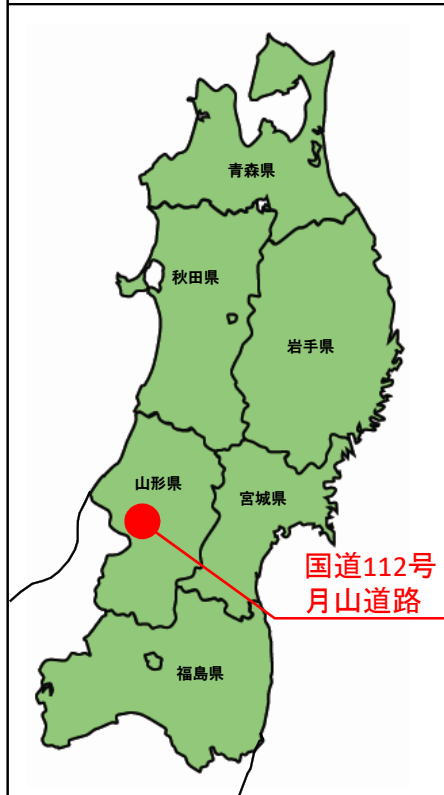
※ 異例の降雪が予想される2～3日前から、交通障害が発生するおそれがあることについて、事前広報を行い、不要不急の外出を控えることや広域迂回などを、**記者発表、ラジオやSNSなどを活用してお知らせ**しますので、お出かけの前の確認をお願いします。



チェーン規制標識
「タイヤチェーンを取り付けていない
車両通行止め」

「チェーン規制」を実施する際は、規制実施区間の手前に上記の標識が掲示されますので、規制区間を走行される方は「チェーン」の装着をお願いします。

広域図



チェーン規制実施区間

区間：国道112号 月山道路 L=15.2km
(山形県西川町月山沢～鶴岡市田俣俣)

「大雪特別警報や大雪に対する緊急発表」が行われる**異例の降雪**時に交通状況に応じてチェーン規制を実施する予定です。

